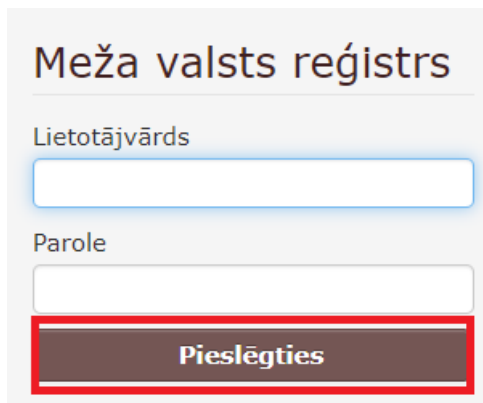
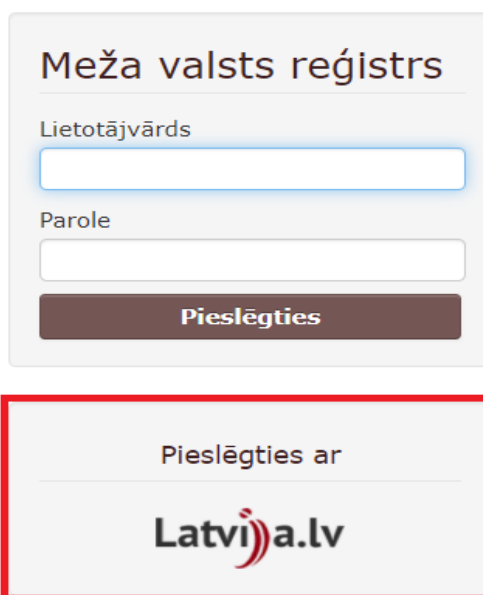


Meža inventarizācijas datu (Nogabala raksturojošie rādītāji) saņemšana

1. Lai pieslēgtos VMD ĢIS (www.gis.vmd.gov.lv):
 - a. nepieciešams ievadīt savu lietotājvārdu un paroli un spiest pogu “Pieslēgties”:

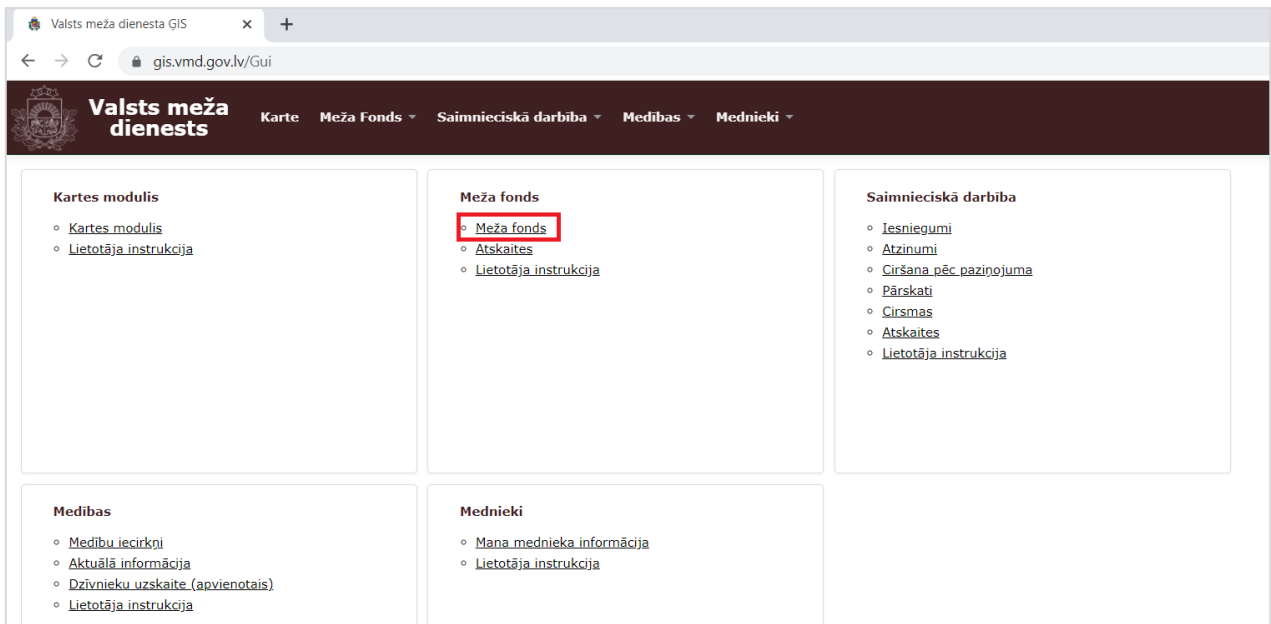


- b. vai arī pieslēgumam izmantot autorizāciju caur portālu Latvija.lv (internetbanku, eID karti, eParakstu:



2. Meža īpašnieki pēc pieslēgšanās Valsts meža dienesta (turpmāk - VMD) Meža valsts reģistram (turpmāk - MVR), modulī “Meža fonds” var apskatīt savā īpašumā vai tiesiskajā valdījumā esošo nekustamo īpašumu meža inventarizācijas datus. Meža inventarizācijas dati sastāv no ģeogrāfiskās un tekstuālās informācijas.

3. VMD ĢIS galvenajā izvēlnē atveras logs ar izvēlnes blokiem, no kā izvēlas “Meža fonds”.



4. Darbu ar Meža fondu uzsāk, sameklējot objektu (īpašumu). Programma piedāvā meklēt datus pēc noteiktiem parametriem, ko iespējams izvēlēties no nolaižamās izvēlnes.


Meklēt datus pēc:

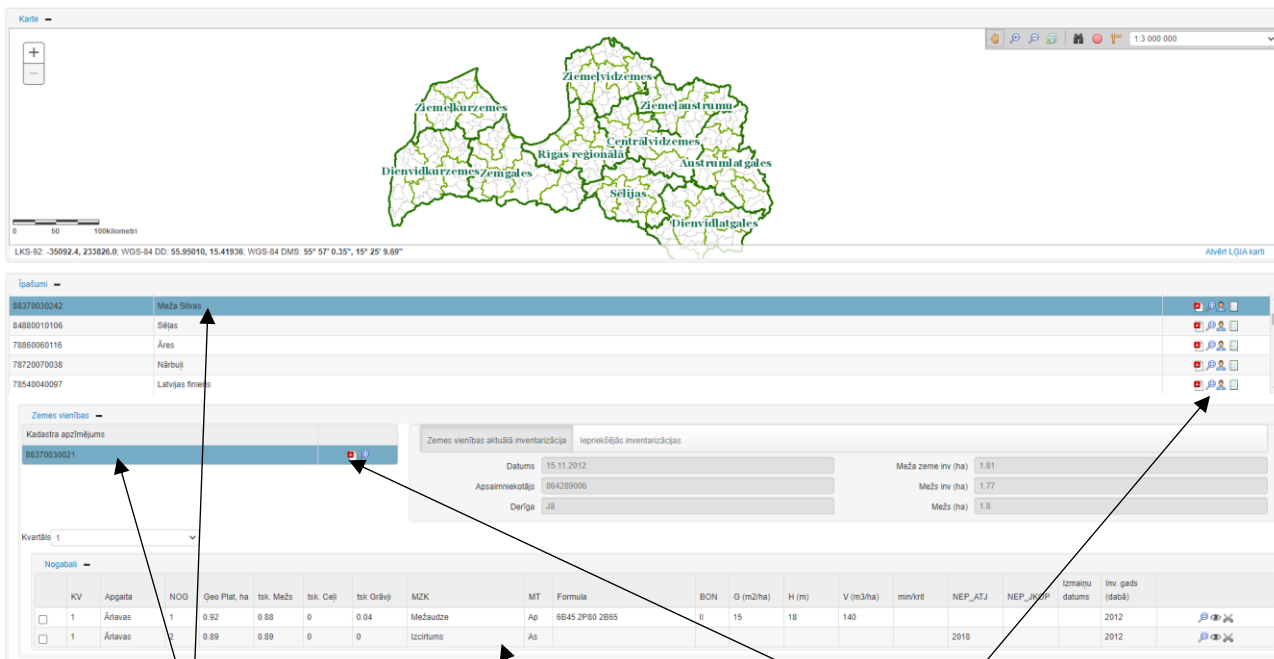
- zemes vienības kadastra apzīmējums
- īpašuma nosaukums
- īpašuma kadastra numurs
- personas kods/reģistrācijas numurs
- uzvārds/nosaukums

- satur
- nesatur
- =
- !=

Aizpilda meklēšanas lauku ar informāciju

- **“Satur”** – meklēšanas laukā nav jāraksta pilnais nosaukums vai cipars. Minimālais simbolu skaits pēc kā var uzsākt meklēšanu ir 3. Meklējot datus, ievadot nepilnīgu nosaukumu vai ciparu, jāērķinās ar to, ka atlasē būs visi īpašumi, no kuriem būs jāatlasa nepieciešamie. Ja tiks atlasīti vairāk nekā 100 īpašumi, sistēma pati izvēlēsies, kurus ierakstus parādīt. Tādējādi ieteicams tomēr ievadīt meklēšanas laukā pilnu tekstu.
- **“Nesatur”** – pretēja izvēle “satur”. Sistēma izvēlas atlasīt visus ierakstus kas nesatur meklēšanas laukā norādīto tekstu.
- **“ = “** – ir vienāds. Meklēšanas laukā jānorāda precīzs nosaukums/numurs. Nedrīkst kļūdīties, pretējā gadījumā sistēma neatlasīs meklētos ierakstus.
- **“ != “** - nav vienāds. Sistēma atlasa visu pārējo, izņemot meklēšanas laukā ievadīto.

5. Lai uzsāktu meklēšanu, jāspiež poga “Meklēt” ().







Ar peles kreiso taustiņu no atlasīto īpašumu saraksta izvēlas attiecīgo īpašumu.


Zemes vienību sarakstā parādās īpašuma sastāvā esošās zemes vienības.

Ar peles kreiso taustiņu izvēloties zemes vienību, atveras nogabalu saraksts.


Ja zemes vienībā ir vairāki nogabali, pārvietoties pa nogabalu sarakstu var izmantojot labajā pusē esošo ritjoslu.


	Nogabalu raksturojošie rādītāji
	Pietuvināt objektu kartē
	Parādīt īpašnieku informāciju – Valsts zemes dienesta dati par īpašnieku
	Veidot pārskatu - ļauj ievadīt pārskatu par meža atjaunošanu, ieaudzēšanu, jaunaudžu kopšanu

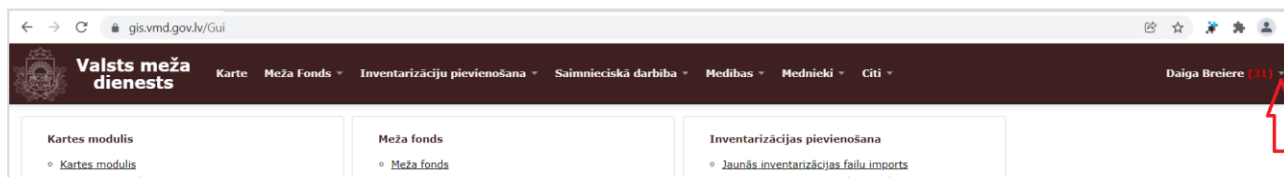
6. Pēc datu atlasē, atlasītie īpašumu ieraksti par īpašumiem parādās saraksta formā. Parādās nekustamā īpašuma kadastra numurs un nosaukums.

7. Lai sagatavotu PDF formāta nogabalu raksturojošos rādītājus par kādu zemes vienību, jāspiež uz pogas “Nogabalu raksturojošie rādītāji” (). PDF formāta failu iespējams sagatavot gan par vienu konkrētu zemes vienību, izvēloties zemes vienību sarakstā, gan par visām nekustamā īpašuma sastāvā esošajām zemes vienībām, izvēloties īpašumu sarakstā. Pēc pogas nospiešanas parādās informatīvs ziņojums, ka atskaite tiek sagatavota.

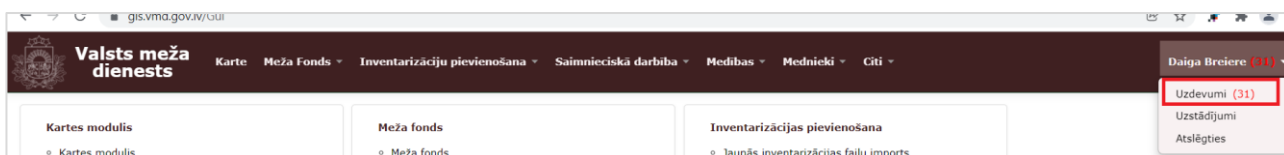
Varat turpināt darbu. Kad atskaite būs pabeigta, saņemsiet paziņojumu uzdevumos!





8. Pēc sagatavošanas sadaļā “Uzdevumi” tiks saņemts pieprasītais “Nogabalu raksturojošo rādītāju” saraksts. Lai to lejupielādētu, ekrāna labajā augšējā stūrī aiz vārda un uzvārda spiežam uz ().



9. Tālāk veram vaļā “Uzdevumi”.



10. Pie nepieciešamā ieraksta kolonnā “Atvērt” spiežam uz pogas ().

Datums	Statuss	Tips	Apraksts	Apgaita	Atvērt	Darbība
26.01.2022	Izlasīts	Jauns paziņojums	Nogabalu raksturojošo rādītāju atskaite sagatavota (zemes vienības kadastra numurs [redacted])			

11. Tālāk notiek Nogabalu raksturojošo rādītāju saraksta PDF faila lejupielāde.

Nogabalu raksturojošie rādītāji												
Zemes vienības apzīmējums- 88370030021												
Kvartāls/ nogabals	Ģeo platība, ha	Meža zemes veids	Meža tips	Nogabala apraksts	Izcelšanās	Valdošā koku suga				Mežaudze		
						bonitāte	vid. augstumscaurmērs	vecums	biezība	Šķērslauk m2/ha	koku sk. gab/ha	krāja m3/ha
Zemes vieta: [redacted]				veikta 2012. gadā		Ipašums - [redacted]						
I. kvartāls				Ārlavas pagasts		Saimniecība: [redacted]						
1	0,92	Mežaudze	Ap	6B45 2P80 2B65	D	II	18	19	45	6	15	140
Platību sadalījums: t.sk. mežs 0,88 ha, t.sk. ceļi 0 ha, t.sk. grāvji 0,04 ha												
2	0,89	Izcirtums	As		D							
Pēdējais cirtes izpildes veids un gads: Kailcirtē pēc caurmēra 2013												
Pēdējais darbības veids un gads: Koku ciršana 2013												
Nepieciešamais atjaunošanas gads: 2018												
Platību sadalījums: t.sk. mežs 0,89 ha, t.sk. ceļi 0 ha, t.sk. grāvji 0 ha												
Kopā platība kvartālā (ha):			1,81	Platību sadalījums: t.sk. mežs 1,77 ha, t.sk. ceļi 0 ha, t.sk. grāvji 0,04 ha								
Kopā platība kadastrā (ha):			1,81	Platību sadalījums: t.sk. mežs 1,77 ha, t.sk. ceļi 0 ha, t.sk. grāvji 0,04 ha								
Pavisam kopā (ha):			1,81	Platību sadalījums: t.sk. mežs 1,77 ha, t.sk. ceļi 0 ha, t.sk. grāvji 0,04 ha								








12. Nogabalu sarakstā katru nogabalu raksturo vairākas kolonnas ar dažādiem rādītājiem:

Apzīmējums	Skaidrojums
KV	Kvartāla numurs
Apgaita	Teritorija, ko pārrauga konkrēts mežzinis un kurā pieņem lēmumus visus lēmumus saistībā ar normatīvo aktu uzraudzību.
NOG	Nogabala numurs

Ģeo plat, ha	Nogabala ģeogrāfiskā platība, kas noteikta atbilstoši meža inventarizācijas veicēja mežaudžu plānā iezīmētajiem nogabaliem. Ja kartogrāfiskajā materiālā nogabals nav iezīmēts, tad meža inventarizācijas datus nogabalam šis lauks nav aizpildīts - parādās izsaukuma zīme (!).
tsk. Mežs	Tai skaitā mežs (ha) ir aprēķināts, cik ģeogrāfiskās platības sastāvā ir mežs. Mežā neieskaita ceļa un meliorācijas kadastrā reģistrēto grāvju platības nogabalā.
tsk. Ceļi	Aprēķinātā ceļu platība nogabalā (ha).
tsk. Grāvji	Aprēķinātā meliorācijas kadastrā reģistrēto grāvju platība nogabalā (ha)
MZK	Meža zemes kategorija
MT	Meža tips
Formula	Mežaudzes sastāva formula
BON	Bonitāte ir cilvēku radīta iedalījuma vienība mežaudzes ražīguma raksturošanai, ko nosaka pēc koku augstuma noteiktā vecumā. Bonitātes apzīmēšanai lieto ciparus no 1 līdz 5 (parasti lieto romiešu ciparus).
G (m²/ha)	Mežaudzes šķērslaukums, ko aprēķina, koku šķērslaukumu dalot ar mežaudzes platību, kurai nosaka šķērslaukumu.
H (m)	Vidējā koka augstums (m)
V (m³/ha)	Mežaudzes krāja
min/krit	Minimālais/kritiskais šķērslaukums
NEP_AJT	Nepieciešama atjaunošana
NEP_JKOP	Nepieciešama jaunaudžu kopšana
Izmaiņu datums	Pēdējo veikto izmaiņu datums
Inv.gads (dabā)	Meža inventarizācijas veikšanas gads

13. Lai izmantotu karti un skatītu ģeogrāfiskos datus, iespējams izvēlēties kādu no kartes izmantošanas rīkiem.



	kartes pārvietošanas rīks
	kartes pietuvināšanas rīks
	kartes attālināšanas rīks
	kartes saturs
	kartes objektu meklēšanas rīks
	datu eksportēšanas rīks
	kartes drukāšanas rīks
	meklēšanas pēc koordinātām rīks
	attāluma mērīšanas rīks